

EL PROGRAMA “PUEBLOS MÁGICOS” EN DOS CIUDADES DE ORIGEN MINERO DEL NOROESTE DE MÉXICO: ÁLAMOS, SONORA Y COSALÁ, SINALOA.

Ponente 1: Servando Rojo Quintero
Correo electrónico: servandorojo@yahoo.com.mx
Institución de procedencia: Universidad Autónoma de Sinaloa

Ponente 2: María Elizabeth Castañeda
Correo electrónico: elizabib@hotmail.com
Institución de procedencia: Universidad Autónoma de Sinaloa

ABSTRACT

A inicios de la presidencia de Vicente Fox (2011), se implementó el denominado Programa “Pueblos Mágicos”, el cual de acuerdo a la información oficial, se trata de un programa que tiene como uno de sus objetivos principales impulsar la diversificación de la actividad turística, complementando la oferta “sol y playa” con un “turismo alternativo” en poblaciones pequeñas localizadas “tierra adentro”. Esta nueva oferta estaría enmarcada oficialmente en el llamado “turismo sustentable”, en beneficio de la población local y respetuosa del medio ambiente. En el noroeste de México, Álamos, Sonora y Cosalá, Sinaloa, fueron las dos primeras localidades en ser incorporadas a este programa (en el año 2005). Hoy a aproximadamente siete años es necesario realizar un diagnóstico y un análisis crítico de los resultados de su implementación en estas localidades, tomando como referencia principalmente los postulados del mismo Programa. Visualizar como ha impactado el turismo en el territorio, en los diferentes grupos sociales, así como en el patrimonio tanto cultural como natural.

Pueblos mágicos: Álamos, Sonora y Cosalá Sinaloa

Antecedentes. En Sonora y Sinaloa existen actualmente cuatro localidades que han ingresado al Programa turístico Pueblos Mágicos: Magdalena y El Fuerte de reciente ingreso y Álamos, Sonora y Cosalá, Sinaloa que fueron aceptadas en el año 2005.

Álamos y Cosalá comparten más similitudes que diferencias. Como es sabido el principal objetivo de los conquistadores españoles en territorio latinoamericano fue la minería; en el noroeste de México la ciudad de Culiacán fue fundada como un avanzada de este proceso, para posteriormente continuar con la conquista de nuevos espacios sobre todo al norte y en la región de la Sierra Madre Occidental. En ese contexto en el año 1562 se funda la ciudad de Cosalá, en un territorio agreste, con una topografía irregular y con grupos indígenas dispuestos a defender su territorio, lo que provocó que fuera destruida en varias ocasiones y fue hasta el año 1632 cuando logra su consolidación. Al norte de Culiacán el proceso de conquista fue más lento, si bien en la zona que actualmente ocupa el municipio de Álamos (aproximadamente a 365 kms, al norte de Cosalá) se fundaron las primeras misiones jesuitas durante la segunda década del siglo XVII, fue hasta el año de 1683 cuando el Real de Minas de la Purísima Concepción de los Álamos fue erigido.

... Hasta las últimas décadas del siglo XVII se acercaron los primeros colonos españoles al sur del río Mayo. Este proceso comenzó con el descubrimiento de vetas argentíferas en el cerro de Nuestra Señora de la Concepción de los Frailes en 1683. Los mineros que trabajaron en Los Frailes se establecieron en el puesto de Álamos y en el Real de la Aduana...

Al mismo tiempo que aparecían los reales mineros, en los alrededores de éstos los colonos ocupaban otras tierras que dedicaban al cultivo y a la ganadería. Esta última actividad impulsó la fundación de numerosos ranchos... (Ortega, 1996: pág.80)


Durante el siglo XIX ambos Reales se constituyeron en los más prominentes del noroeste de México. Ignacio Lagarda (2006), señala la gran importancia de Álamos.

Tanta plata fue extraída de sus minas que alrededor de 1750, don Francisco Javier de Gamboa, al referirse a la capital de la Provincia de Sinaloa; como lo era Álamos en ese entonces, afirmaba que “el presente es el mineral más rico y abundante de plata de todo el reino y que hubo un tiempo que hiciera mayores despachos que todos los del reino”.

En mayo de 1769, don José de Gálvez, Visitador General de la Nueva España, en un informe que rinde al Virrey, le dijo que “en la mina Las Cabras, vio tal cantidad de barras de plata apiladas, como no las tuviera jamás el Rey de España en sus arcas”. (pág. 1).

El mismo autor alude que en 1826 cuando Sir Henry Ward visitó Álamos, mencionó que estaba construido con considerable magnificencia y contenía 6,000 habitantes y de 3,000 a 4,000 más estaban empleados en las minas

En 1826, un oficial naval inglés llamado Tte. R.W. H Hardy, visitó Álamos y dijo lo siguiente: “La mina de los cuatro Almada es, después de la de Cosalá, la más rica en México ¡la veta tiene por lo menos 30 yardas de ancho, de la cual se trabaja la mitad y se dice que produce sesenta mil dólares mensuales! ¡Otras minas en La Aduana y su vecindad producen cerca de veinte mil dólares más, lo cual asciende el valor real del metal extraído mensualmente a ochenta mil dólares! ...Álamos, con su riqueza mineral, ha llegado a ser un lugar de la más grande importancia de Sonora” (pág. 2).



Fotografía 1. Vista de la ciudad de Álamos donde se observa la Plaza Mayor y la iglesia parroquial de la Sagrada Concepción y al fondo la Sierra de Álamos. Fuente: Servando Rojo

La actividad económica de Álamos no se circunscribía solo a la minería, García Becerra lo describe durante el periodo que existió el Estado de Occidente. Para el año 1828, señala:

Por lo que se refiere a Álamos, sus ricos distritos mineros requerían de una serie de productos manufacturados, agropecuarios y

otros, lo que generaba un importante movimiento mercantil. Después de la minería los ranchos de ganado representaban la actividad más importante del distrito de Álamos;

existiendo propietarios que poseían hasta 10 000 cabezas de ganado. También hay información de que en Álamos había...muchos capitalistas con doscientos a cuatrocientos mil dólares en plata y oro... (y) los comerciantes y mineros tienen por lo menos seis millones de dólares en numerario y en barras. (Pág. 82)

Respecto a Cosalá, en 1810 al inicio del movimiento independentista, era de las poblaciones más ricas y prósperas del noroeste de México, con 20 000 habitantes y siete centros mineros muy importantes, todos con fundición de metal. El principal, más próspero y grande era Guadalupe de los Reyes, situado a 30 kilómetros al oriente, en los límites con el Estado de Durango.

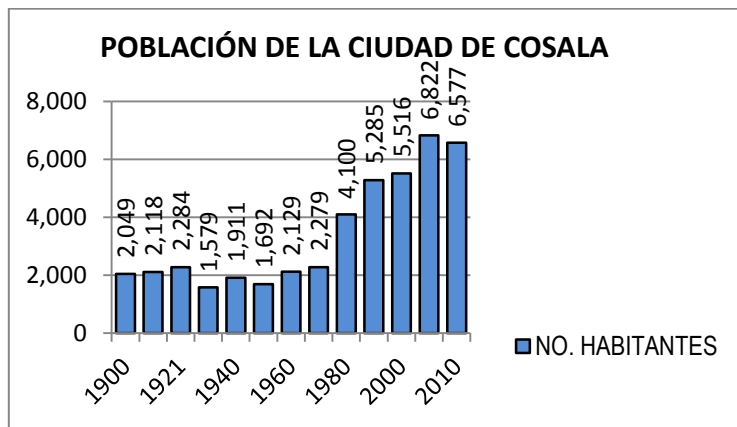


Fotografía 2. Iglesia Santa Úrsula, Cosalá. Fuente:
Servando Rojo

En el *Compendio histórico, geográfico y estadístico, Sinaloa 1877* Don Eustaquio Buelna señala acerca de Cosalá, Esta población fue capital del Estado de Occidente desde el 28 de agosto de 1826 en que se acordó su traslación del Fuerte, hasta el fin de 1827 en que se llevó a Álamos, siendo su gobernador en esa época don Francisco Iriarte: tal circunstancia contribuyó a la prosperidad del mineral. (Pág. 111)

La crisis. A principios del siglo XX con la caída del precio internacional de la plata, la minería entra en franca crisis y los antiguos y portentosos Reales de Minas empiezan a perder su importancia económica y poblacional.

Gráfica 1. Dinámica demográfica de la ciudad de Cosalá.



Fuente: Elaborada a partir de censos INEGI 1900 a 2010

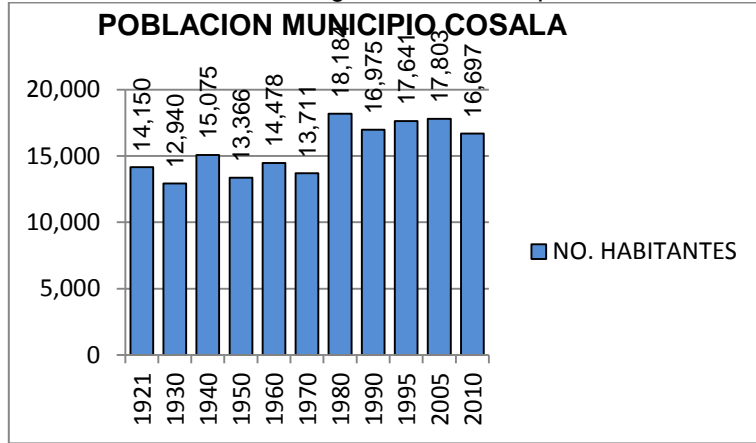
En ese contexto para el año de 1900 la cabecera municipal de Cosalá tenía una población de dos mil cuarenta y nueve habitantes, muy por debajo de la alcanzada a durante su época de bonanza cuando fue capital del Estado de Occidente, pero el

despoblamiento continuó de manera constante hasta disminuir a 1,692 habitantes en 1950. En el año 1980 era el municipio más despoblado del estado de Sinaloa, pues apenas contaba con 14,000 habts., tenía como principal perspectiva económica la minería, la cual se empezaba a reactivar, pero en escala muy diferente a la que tuvo en la época colonial, la ciudad de Cosalá contaba en 1980 con 4,100 habitantes

Según datos del censo de población y vivienda en 1995 (INEGI), la densidad demográfica en Cosalá, era solo de 6 habitantes por kilómetro cuadrado (cuando el promedio estatal era de 43.6 habts/km²), la cabecera municipal concentraba el 31.13% del total de población municipal con 5,285 habitantes, con respecto a marginación tenía un índice de 0.309¹ esto significa que era alta y ocupaba el 2o. lugar a nivel estatal.

¹ Consejo Nacional de Población y Vivienda (CONAPO).

Gráfica 2. Dinámica demográfica del Municipio de Cosalá.

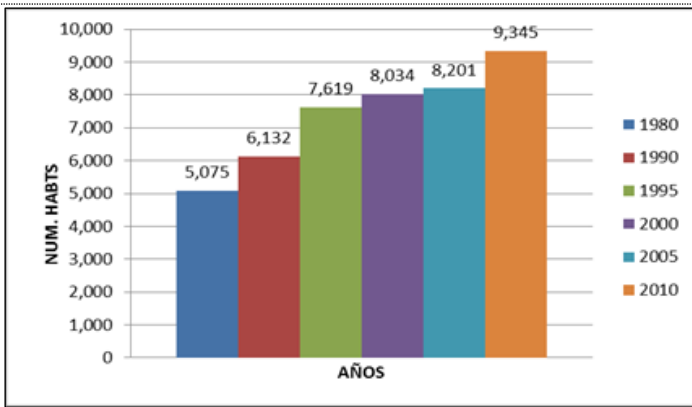


Fuente: Elaborada a partir de censos INEGI 1900 a 2010

Por su parte en el municipio de Álamos, al igual que Cosalá, la caída del precio de la plata a nivel internacional lo sumió en una crisis económica que se refleja (a la fecha actual) en su escaso crecimiento demográfico, ya que aunado a la irregularidad de su topografía y el tipo de suelo existente en esa región ha obligado a que la mayoría de sus pobladores solo practiquen la agricultura de temporal y una ganadería de subsistencia,. Lo anterior se verifica a partir de la aportación a la economía del estado de Sonora que es cada vez es menor,

Después de ser uno de los municipios más poblados del estado de Sonora, cada vez ha ido perdiendo importancia relativa, como muestran las siguientes cifras del índice de aportación

Gráfica 3. Crecimiento demográfico de la ciudad de Álamos (1980-2010).

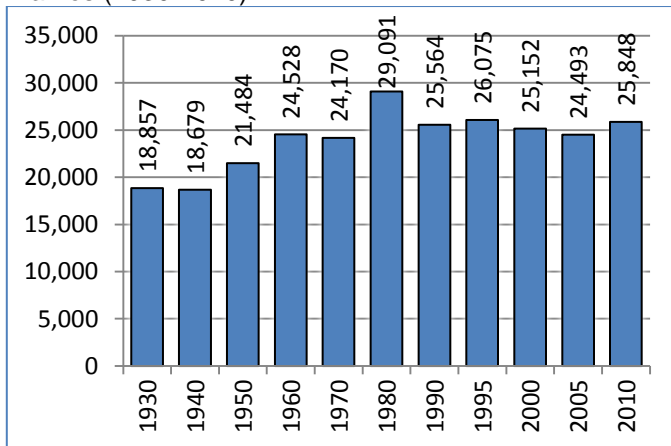


Fuente: Elaboración a partir del IX al XII Censos INEGI de Riesgos Naturales del Municipio de Álamos, pág. 18)

del municipio al total de la población de Sonora: en 1930, con 18,857 habts. aportaba 6%;...; en 1980, con 29 091hbs. el 1.9; ...; y finalmente en 2010, con 25 848 habitantes solo aporta el 0.97% del total del Estado. El índice de crecimiento promedio anual, también indica un estancamiento demográfico: 1980-90, -1.3;...; 2000-2005, -0.5. (Atlas

En ese contexto, también la ciudad de Álamos a partir de inicios del siglo XX inicia un descenso poblacional producto de la precariedad económica, hasta llegar a tener 2,291 habitantes en 1940; 1,871, en 1950; e iniciar la recuperación en 1960 con 3,602, para alcanzar los 5,075 en 1980 y finalmente los 9,345 en 2010 (INEGI).

Gráfica no. 4. Crecimiento demográfico del municipio de Álamos (1930-2010).



Fuente: Elaboración a partir de información Censos de población de INEGI de 1930 a 2010.

Su arquitectura y urbanismo. Al recorrer las calles de estos “Pueblos Mágicos” encontramos el testimonio de ese pasado lleno de esplendor plasmado en sus edificaciones y la traza de su ciudad, en sus calles y plazas. Espacios donde tal parece se ha detenido el tiempo, tiempo de larga duración como lo definiera Ferdinand Braudel, donde con el paso de los años tal parece que nada cambia, poblaciones que son una clara evidencia de esos majestuosos Reales de Minas del Noroeste de México.

En el proceso de conquista del territorio del norte de la Nueva España los españoles transformaron el espacio, fundaron asentamientos de varios tipos: los presidios, como parte de una estrategia de avanzada; las villas con pueblos de españoles y barrios de indios; las misiones (en el noroeste, fundamentalmente jesuitas) y el asentamiento donde se desarrollaba su objetivo central de conquista, los Reales de Minas.

Los denominados “Reales de Minas”, según Ana María Atondo (1996):

... se originaron en el proceso de colonización americana. Los primeros pasos en las tierras descubiertas los dieron los conquistadores. Desde los campamentos donde éstos se asentaban partían pequeños grupos de exploradores enviados por los capitanes para localizar yacimientos minerales. Una vez descubiertos, todo el campamento se trasladaba al lugar del hallazgo (Pág. 90)



Imagen 1. Zona centro de la ciudad de Álamos, Son.
Se observa la traza urbana en forma de “plato roto”
Fuente: Google Earth.

Por ello, en torno a los
yacimientos mineros los

conquistadores construyeron fortalezas y organizaron campos militares también llamados “reales”. Más tarde este hecho dio lugar a la confusión del término “real” como significante ya de un poblado minero, ya no de uno militar. Para diferenciarlos se acuñó el término “Real de Minas” para referirse a aquél donde residían mineros aunque no hubiese militares en las cercanías (Atondo, 1996:90).

Su traza urbana. En los poblados mineros la sociedad y el trazo urbano de las ciudades contravenían con el esquema general. Comúnmente era rota la rigidez de la división de la sociedad en castas, eran poblaciones frecuentemente habitadas por vagabundos y aventureros, que ante la necesidad de mano de obra para los trabajos pesados de las minas se concentraban en estas localidades. Debido a la topografía del terreno las calles no se podían trazar de manera regular (en forma de damero), lo que obligaba a que las arterias se adecuaran a las pendientes menos pronunciadas, dando lugar a una forma totalmente irregular denominada de “plato roto” o geomorfa, aunque no se siguió la traza en forma de damero, en la mayoría de los casos se buscó cumplir con las ordenanzas de Felipe II, hasta donde el relieve del terreno lo permitía, mediante la construcción de la denominada plaza de armas, el lugar central de estas poblaciones, con arcadas en su entorno, la localización de la iglesia y las habitaciones de los principales, etcétera.



Fotografía 3. Calle típica de la ciudad de Cosalá en donde se observa la tipología arquitectónica predominante. Fuente: Servando Rojo

La traza urbana de las ciudades de Álamos y Cosalá son un claro ejemplo de lo anterior, ambas localizadas en las confluencias de dos arroyos (que se unen en la periferia de estas ciudades), sus calles principales corren paralelas a estos, siempre buscando la cercanía del agua; el trazo de sus vialidades se desarrolla acorde a la topografía del sitio, siguiendo las pendientes

adecuadas para el tránsito de bestias y carruajes propios de los primeros años posteriores a la fundación de estas ciudades. El recorrer sus calles se vuelve toda una aventura, con remates visuales por doquier, llenos de sorpresas, donde los visitantes y locales se emocionan tomando fotografías y disfrutando de esos espacios testimonio de la riqueza urbano-arquitectónica de estas poblaciones.

La arquitectura de Álamos y la de Cosalá aunque comparten algunas características tipológicas, como la existencia de patios interiores, la diferencias de clima (sobre todo la precipitación pluvial) se expresa en las construcciones de techos inclinados de vigas de madera, carrizo y teja en Cosalá; y, de techos planos de vigas de madera, enladrillado o vara blanca y terrado en Álamos.

La riqueza de la arquitectura de Cosalá se expresa como conjunto, con una gran integración tipológica, arquitectura vernácula construida de anchos muros de adobe,

techos de vigas de madera de amapa, carrizo, lodo y teja de barro que le dan una gran unidad contextual (ver fotografía 4).



Fotografía 4 Detalles de tejados en Cosalá.

Fuente: Servando Rojo

Aunque el barroco en el noroeste de México se caracteriza por su austeridad, Álamos es uno de los sitios donde tuvo mayor presencia el barroco losángico, expresión de la última etapa de este estilo desarrollado en esta región durante los siglos XVIII y los primeros años del XIX. Lo mismo lo podemos ver en las torres de su iglesia parroquial, como en las columnas “barrigonas” que soportan los portales que rodean su plaza principal y al igual que Cosalá la calidad de su arquitectura se expresa como conjunto.

El programa Pueblos Mágicos. Surge (de acuerdo al discurso oficial) como una opción al turismo convencional “Sol y Playa”, busca la diversificación de la oferta turística con una visión “sustentable”, en localidades menores a cien mil habitantes con un patrimonio urbano-arquitectónico y una cultura tradicional, además de escenarios naturales adecuados para la práctica del turismo de aventura y rural, es decir, se busca la compatibilidad entre el turismo y la conservación del patrimonio tanto natural como cultural, así mismo el mismo programa señala que el turismo debe de ser en beneficio de la población local.

El programa se inscribe en un contexto a nivel global. De acuerdo con Bernard Duterme (2006) en su artículo “Expansión del turismo internacional: ganadores y perdedores” existen tres etapas de desarrollo.



Fotografía 5. Detalles de la torre de la iglesia parroquial. Fuente: Servando Rojo

El primero es el del alegato – *advocacy platform* – por motivos económicos. Una teoría, apoyada en particular por el PNUD, la CNUCED, la OCDE, el Banco Mundial...comienza a ganar fama desde comienzos de 1960:... El turismo como «motor de desarrollo del tercer mundo» es la panacea de la década y esta doctrina legitimará la construcción de grandes estaciones turísticas en todos los rincones del mundo (2006, pág. 13).

Posteriormente se desarrolla una segunda etapa que comenzó en la década de los 70's, donde se agregan aspectos como el encuentro intercultural, el respeto por las culturas locales, Es la apología del turismo

«hacedor de paz» y respetuoso de los ambientes culturales y naturales”.

Y finalmente un tercer momento,

... es el del auge potencial, en el discurso de la OMT y en algunas prácticas, de un modelo alternativo al turismo de masa cuyos visibles impactos ambientales se tornan preocupantes. Junto al surgimiento del concepto de «desarrollo sostenible» en la escena internacional (Comisión Mundial para el Medio Ambiente y el Desarrollo en 1987, Cumbre de la Tierra en Río en 1992), los promotores del turismo implantaron el de «turismo sostenible» (Duterme, 2006, pág. 13).

Por tanto, el discurso del gobierno federal a través del Programa Pueblos Mágicos se enmarca en esta última y tercera etapa.

De acuerdo a la versión oficial son estos lineamientos generales producto de las diferentes cumbres mundiales sobre Turismo Sustentable, en los que se apoya nuestro país para la conformación de la Agenda 21 para el Turismo Mexicano, en que se enmarca el proyecto “Pueblos Mágicos”, concebido como la oportunidad de aprovechar los atributos culturales y medioambientales de algunas de las poblaciones más representativas de las diferentes regiones que integran el país y aprovechar los atractivos turísticos localizados tierra adentro, más allá de la idea de concebir sólo al modelo de desarrollo turístico basado en el binomio sol y Playa. Por tanto, el programa está orientado específicamente a ofertar el turismo alternativo: ecológico, de aventura y rural, que se desarrolla fundamentalmente en el ámbito rural de los municipios respectivos.

El desarrollo del programa Pueblos Mágicos en Cosalá y Álamos. Tanto Álamos como Cosalá ingresaron al Programa en el año 2005, el primero en junio y el segundo en octubre, aproximadamente a siete años es posible realizar una evaluación de los resultados obtenidos a partir del impacto que ha tenido en la población local, así como en el patrimonio natural y cultural (tanto tangible como intangible).

Como se ha visto a lo largo del presente documento, debido a las características topográficas y tipo de suelo que existe en ambos municipios, el desarrollo de la agricultura y ganadería a gran escala encuentran muchas limitantes, siendo una de las razones del alto grado de marginación que existe en ellos, por lo que el turismo se convierte en una de las pocas alternativas para reactivar su economía.

Actividad turística. En ambos municipios durante determinadas fechas se realizan actividades que atraen turismo como las fiestas patronales, el 16 de septiembre, semana santa, etc.; sin embargo, el Festival Cultural Ortiz Tirado, que se realiza anualmente (desde 1984) en varias ciudades de Sonora, durante la última semana del mes de enero y cuya sede principal es la ciudad de Álamos, es muy superior en cuanto a afluencia turística, por ejemplo el realizado en 2012 tuvo una asistencia de 85 000 personas aproximadamente, tanto del resto de Sonora como del norte de Sinaloa.

En Sinaloa se celebra el festival Cultural Sinaloa de las Artes, donde a diferencia de Álamos, Cosalá es solo una sede con asistencia limitada y de solo de población local.

Índice de marginación². Es uno de los indicadores principales para valorar los resultados de este programa. En 2005 el municipio de Álamos aparecía con marginación alta (ocupaba el penúltimo lugar después del municipio de Quiriego), solo la ciudad de Álamos alcanzaba el rango de media; para el año 2010 la mejora es manifiesta, el municipio asciende al rango de marginación media [diez localidades alcanzaron el rango de media, dos baja (incluye la ciudad de Álamos) y una muy baja]. En Cosalá, en 2005 el grado de marginación era alto y ocupaba el cuarto lugar entre los municipios menos favorecidos del Estado, para 2010 asciende al rango de media, pero solo la capital municipal es clasificada como media.

Gentrificación. En Cosalá el proceso de gentrificación no se ha presentado de manera visible, si bien algunos de los habitantes nativos han sido desplazados del Centro Histórico esto se debe a cambios en el uso del suelo en algunas áreas muy localizadas

² CONAPO 2005, 2010. La marginación se concibe como un problema estructural de la sociedad, en donde no están presentes ciertas oportunidades para el desarrollo, ni las capacidades para adquirirlas (CONAPO, índice de marginación por localidad 2010, pág. 11). En ella intervienen variables relacionadas con la vivienda, educación y disponibilidad de bienes.

(de habitacional a comercial). Sin embargo, a partir del ingreso al programa Pueblo Mágico y el incremento del turismo, algunas cadenas comerciales se han instalado en esta ciudad desplazando al comercio local. En Álamos se presenta una situación diferente, como ya se mencionó, desde la década de los cincuenta del siglo XX ciudadanos norteamericanos (sobre todo jubilados), compraron los principales edificios históricos del centro de la ciudad³, desplazando a los habitantes nativos hacia la periferia. De acuerdo a información del “Comité Pueblo Mágico” en la ciudad de Álamos hay actualmente 250 inmigrantes (sobre todo norteamericanos). En un estudio realizado por Helene Clausen (2008) *“juntos pero no revueltos”* menciona entre sus hallazgos que “los inmigrantes norteamericanos no buscan asimilarse a la sociedad receptora sino conservar sus diferencias”; por lo que tienden a aglutinarse (entre otros) en sociedades o comités y en algunas ocasiones toman como pretexto actividades filantrópicas o culturales como el “motivo principal”; en una primera época residían en Álamos durante los meses menos calurosos (de octubre a abril), pero a partir del incremento del turismo algunos han optado desarrollar negocios ligados a esta actividad, como tiendas de artesanías, restaurantes, hoteles, etc., para radicar de manera permanente en esta ciudad; sin embargo, durante los meses de temperaturas más altas, el Centro Histórico de Álamos actualmente luce sin habitantes. Un artículo de José de Jesús Hernández López (2009), Tequila: centro mágico, pueblo tradicional. ¿patrimonialización o privatización?. Al analizar las acciones desarrolladas con recursos provenientes del programa “Pueblos Mágicos” sostiene que “esa forma de patrimonializar se sustenta en una política cosmética, dado que al mismo

³ “Según informes que gentilmente nos fueron proporcionados por la señora Armida Mendoza, propietaria de una casa de curiosidades, que está situada frente al costado oriente de la Plaza de Armas, han adquirido propiedades y han fijado su residencia en la población, más de ciento veinte familias de norteamericanos...” . (Acuña, 1968, pág. 291)

tiempo que se restauran y embellecen ciertas zonas por su valor histórico-cultural y potencial turístico, se ocultan las necesidades y las condiciones reales de vida de la gente". (pág. 41). Tanto en Álamos como en Cosalá no son ajenos a este fenómeno, la mayoría de las intervenciones se han realizado en el Centro Histórico y aunque se han realizado algunas obras que han beneficiado a la comunidad en general (como el mejoramiento de las carreteras de acceso, de Navojoa a Álamos y de la carretera internacional a Cosalá), la concentración a nivel municipal se da en la cabecera, ya que el resto de las comunidades han sido relegadas, en detrimento de otras actividades relacionadas con el turismo alternativo (ecológico, de aventura y rural), que permitirá la diversificación turística, así como una mayor homogeneización territorial de los beneficios derivados de esta actividad.

Los efectos de la violencia. A la problemática propia de la operación del programa Pueblos Mágicos, en los últimos años se agrega la generada por la violencia, el reportaje "Asola a pueblos mágicos la violencia del narco"⁴ es ilustrativo,

"Un Pueblo Mágico es el reflejo de nuestro México, de lo que somos y debemos sentirnos orgullosos", dijo la Secretaria Gloria Guevara en la ceremonia de reconocimiento a Sombrerete. Lo que no informó fue que 31 de los 50 municipios donde se enclavan esos pueblos han sido afectados en una u otra medida por la violencia del crimen organizado.

Posteriormente enumera los pueblos con mayor índice violencia a nivel nacional⁵, En primer lugar se encuentra Taxco, Gro. que "De acuerdo con el Sistema Nacional de Información Estadística del Sector Turismo de México-Datatur, la llegada de turistas a cuartos de hotel en esta ciudad pasó de 15 mil 980 en 2006 a ocho únicamente el año

⁴ Ramos, Dulce (2012). "Asola pueblos mágicos la violencia del narco".

⁵ Otro artículo señala "Datos de la Secretaría de Turismo revelan que la disminución en algunos casos es de casi el 100% de turistas extranjeros y hasta del 50% para visitantes nacionales". Sevilla, Ramón (2012).

pasado. (2010)”⁶; el segundo más violento es un caso emblemático: ciudad Mier Tamaulipas, que ingresó al programa en 2007, en 2008 obtuvo el galardón como el más exitoso dentro de este programa (según los indicadores de Evaluación de Desempeño de la Secretaría de Turismo); sin embargo, para noviembre de 2010 contaba con 6 700 habitantes y en pocos meses se redujo a tan solo 900 personas.

La violencia también azota a los dos Pueblos Mágicos de Sinaloa, “El estado de Sinaloa ha logrado dos declaratorias de pueblos mágicos; la primera fue otorgada a Cosalá, en 2005, y la segunda a El Fuerte, en 2009. Ambas poblaciones están en la lista de las más violentas; La primera, en quinto lugar, y la segunda, en tercero.”⁷. El mismo artículo señala que en el caso de El Fuerte, llegó a hospedar 48 mil 311 turistas extranjeros en 2009, lo que se redujo a 17 mil en 2011, esto significa una disminución aproximada a las dos terceras partes.

En otro artículo titulado “violencia golpea a los pueblos mágicos y señoriales de Sinaloa. La sociedad esta temerosa y los turistas se alejan de estos lugares por la inseguridad” aparecido el día 22 de julio de 2012 en el periódico el Debate de Sinaloa⁸ se señala acerca de la Villa de Ahome, "Insisto, actualmente no están dadas las condiciones para desarrollos, y turísticos menos. “La Villa de Ahome es un pueblo pintoresco, tiene algunos atractivos; no obstante, el fenómeno de la inseguridad y otros factores desalientan el turismo, así como a quienes lo promueven", expresó el vicepresidente de la Asociación de Hoteles y Moteles de Los Mochis, Alfredo Gutiérrez Quezada.

⁶ Ídem.

⁷ Ídem.

⁸ “Violencia golpea a los Pueblos Mágicos y Señoriales de Sinaloa” periódico El Debate.

La excepción. En contraparte en aquellos Pueblos Mágicos donde la violencia no es tan evidente, el turismo ha experimentado un crecimiento excepcional, como lo destaca Ramón Sevilla (2012),

De los datos entregados por la Secretaría de Turismo destaca que Valle de Bravo, en el Estado de México, se registra un efecto contrario, pues en los últimos seis años triplicó el alojamiento de turistas extranjeros. Según los datos, en 2006 recibió a mil 009 y para 2011 fueron 3 mil 083 visitantes no residentes.

En el caso de Álamos se expresa un fenómeno similar, en sus dos últimos informes del presidente municipal (gestión 2010-2012) presumió haber recibido el reconocimiento como el municipio más seguro del Estado de Sonora. En ese constecto, cuando entrevistamos a turistas se les cuestionó ¿Por qué visitas esta ciudad? A lo que respondieron que porque era tranquila y segura; en el libro de registro y comentarios existente en el Museo Costumbrista de Sonora (localizado en Álamos), resalta que más del 85% de los visitantes nacionales provienen del Estado de Sinaloa, sobretodo de los municipios del norte de esta entidad, aun cuando ahí existen dos pueblos mágicos. Durante el último Festival Cultural Ortiz Tirado a la ciudad de Álamos asistieron durante esa semana un total de 85 mil personas, y en el día del cierre la afluencia ascendió a 35 mil, superando varias veces la capacidad de carga.

Conclusión. Como se mostró anteriormente las características físico-geográficas de los municipios tanto de Álamos como Cosalá limitan el desarrollo de actividades económicas como la agricultura y ganadería, por lo que el turismo se ha vuelto una de las alternativas más viables para su desarrollo. A pesar de las contradicciones que enfrenta el Programa Pueblos Mágicos, es necesario consolidar esta actividad, pero diseñando mecanismos que obliguen a la observancia de los postulados contraídos con la Agenda 21, los

relativos al desarrollo sustentable: en beneficio de la población local, respetuoso de la cultura local y del medio ambiente, ya que como lo denomina Bernard Duterme (2006) se han convertido en una "letanía de bellos principios «universales» –sin autoridad-". Aunque existe el comité interinstitucional de evaluación y selección de Pueblos Mágicos (CIES) existen aspectos cuya revisión es superficial como: el impacto al medio ambiente, la disneyización tanto de la cultura material como de la intangible, que la actividad turística sea efectivamente en beneficio de la población local y no en un detonador de procesos como la gentrificación. El desarrollo del turismo en estas localidades es una necesidad, pero son necesarios análisis que visualicen sus fallas y tratar de incidir para minimizar sus efectos negativos.

Bibliografía citada.

- BUELNA, Eustaquio (1978). *Compendio histórico, geográfico y estadístico, Sinaloa 1877*. Culiacán, Sinaloa, México: Ed. Centenario Noroeste.
- CLAUSEN, Helene Balslev (2008). Juntos pero no revueltos. Un estudio de caso sobre los inmigrantes norteamericanos en un pueblo mexicano. Transnacionalismo y asimilación. Center for the study of the Americas. Department of international Culture and Communication Studies Copenhagen Business School.
- CORBALÁ Acuña, Manuel Santiago (1989) 1968. *Álamos de Sonora*. (3ª. Edición). México: Gobierno del Estado de Sonora.
- LAGARDA Lagarda, Ignacio (2006). "Álamos: un antiguo y portentoso pueblo minero". *Revista Mundo Minero*. Año I, Numero 91. Noviembre -diciembre 2006. Hermosillo, Sonora, México.
- ORTEGA Noriega, Sergio (1996). *Historia general de Sonora. Tomo II. De la conquista al estado libre y soberano de Sonora*. Hermosillo, Sonora, México: Gobierno del Estado, Instituto Sonorense de Cultura. ISBN: 968-29-8982-5
- VIDAL Castillo, Juan (2007). *Álamos. Por los siglos de los siglos*. Álamos, Sonora, México: Ed. SN

Fuentes electrónicas

NATES Cruz, Béatriz (2008). Procesos de gentrificación en lugares rururbanos: presupuestos conceptuales para su estudio en Colombia. *Antropología sociológica*. No. 10, Enero - Diciembre 2008, págs. 253 - 269. http://virajes.ucaldas.edu.co/downloads/virajes10_10.pdf FD. 10/10/2012

RAMOS, Dulce (2012). "Asola pueblos mágicos la violencia del narco". Animal político. Lunes, 20 de febrero de 2012. http://www.econsulta.com/index.php?option=com_k2&view=item&id=27975:asola-a-pueblos-magicos-la-violencia-del-narco&Itemid=332&tmpl=component&print=1 FD-8/08/2012

SEVILLA, Ramón (2012). "Violencia deja sin turismo a Pueblos Mágicos. Documenta Secretaría de Turismo ocho lugares y cómo se comportó la visita de nacionales y extranjeros de 2006 a 2011. <http://www.24-horas.mx/violencia-deja-sin-turismo-a-pueblos-magicos/> FD- 19/04/2012

"Violencia golpea a los Pueblos Mágicos y Señoriales de Sinaloa" periódico El Debate. <http://www.debate.com.mx/eldebate/noticias/default.asp?IdArt=12290141&IdCat=6087> FD. 22/07/2012